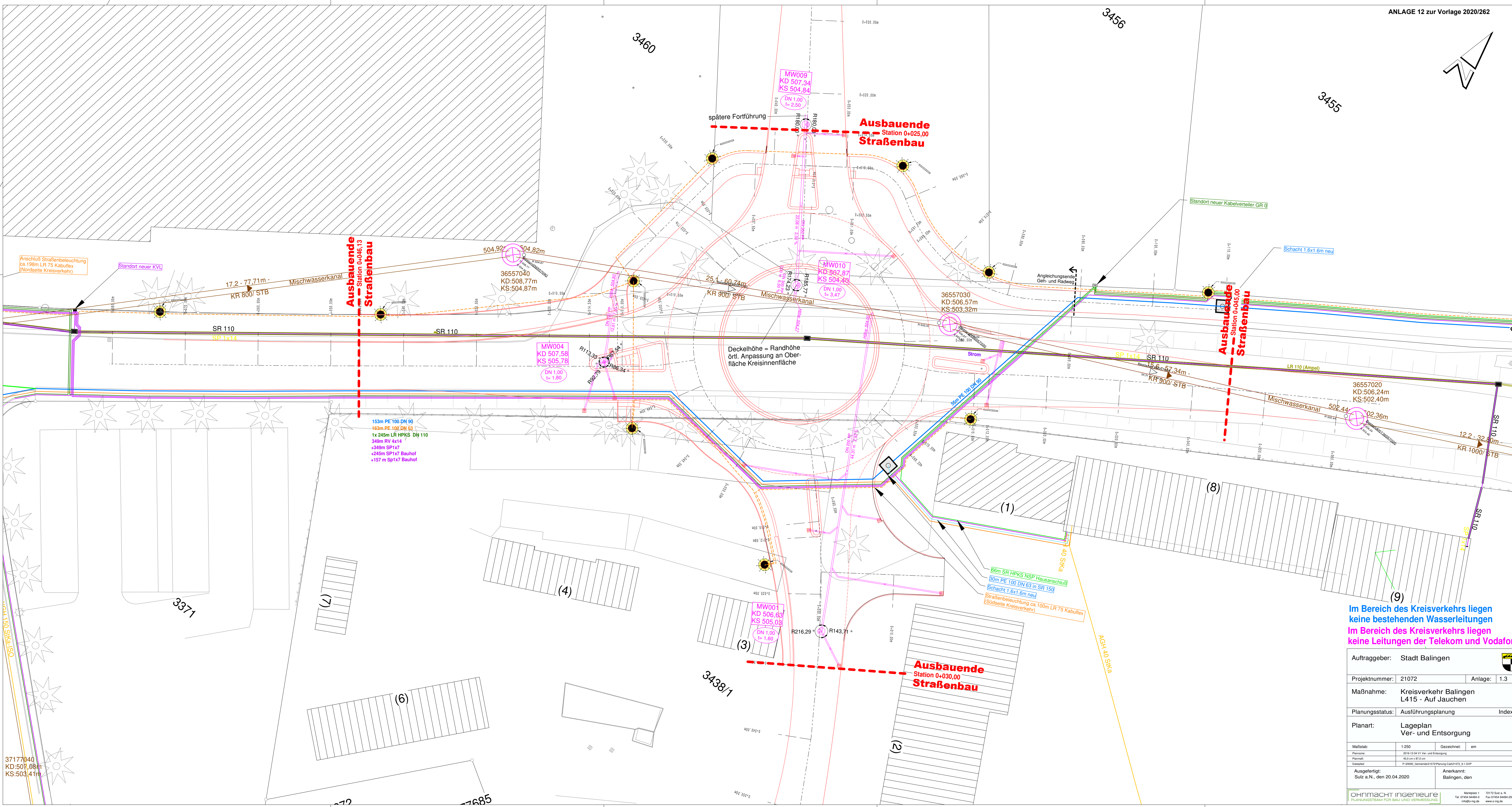



Auftraggeber: Stadt Balingen			
Projektnummer: 21072	Anlage: 1.1		
Maßnahme: Kreisverkehr Balingen L415 - Auf Jauchen			
Planungsstatus: Ausführungsplanung	Index: A		
Planart: Lageplan Straßenbau			
Maßstab: 1:250	Gezeichnet: em		
Planname: 2020-04-09 V1 Straßenbau			
Planmaß: 45,0 cm x 75,0 cm			
Querschnitt: P=2000, Gemeindef=1070, Planung Cat=1072, B.1 GVP			
Ausgefertigt: Sülz a.N., den 17.04.2020	Anerkannt: Balingen, den		
OHnmacht Ingenieure PLANUNGSTEAM FÜR BAU UND VERMESSUNG		Mitarbeiter: 72172 Sülz a. N. Tel. 07454 9444-0 Fax 07454 9444-29 info@o-ing.de www.o-ing.de	



Anschluss Straßenbeleuchtung
ca. 198m LR 75 Kabuflex
(Nordseite Kreisverkehr)

Standort neuer KVL

**Ausbauende
Straßebau**
Station 0+046,13

**Ausbauende
Straßebau**
Station 0+025,00

**Ausbauende
Straßebau**
Station 0+045,00

**Ausbauende
Straßebau**
Station 0+030,00

153m PE 100 DN 80
163m PE 100 DN 83
1x 245m LR HPKS DN 110
349m RV 4x14
+349m SP1x7
+245m SP1x7 Bauhof
+157m SP1x7 Bauhof

MW001
KD 506,63
KS 505,03
DN 1,00
I= 1,60


MW010
KD 507,87
KS 504,43
DN 1,00
I= 3,47

36557030
KD:506,57m
KS:503,32m

36557020
KD:506,24m
KS:502,40m

37177040
KD:507,08m
KS:503,41m

**Im Bereich des Kreisverkehrs liegen keine bestehenden Wasserleitungen
Im Bereich des Kreisverkehrs liegen keine Leitungen der Telekom und Vodafone**

Auftraggeber:	Stadt Balingen	
Projektnummer:	21072	Anlage: 1.3
Maßnahme:	Kreisverkehr Balingen L415 - Auf Jauchen	
Planungsstatus:	Ausführungsplanung	Index: C
Planart:	Lageplan Ver- und Entsorgung	
Maßstab:	1:250	Gezeichnet: em
Flächen:	2019-10-24 11:19m und Entwertung	
Datendatum:	30.09.2020	
Ausgefertigt:	Anerkannt:	
Suiz a. N., den 20.04.2020	Balingen, den	