



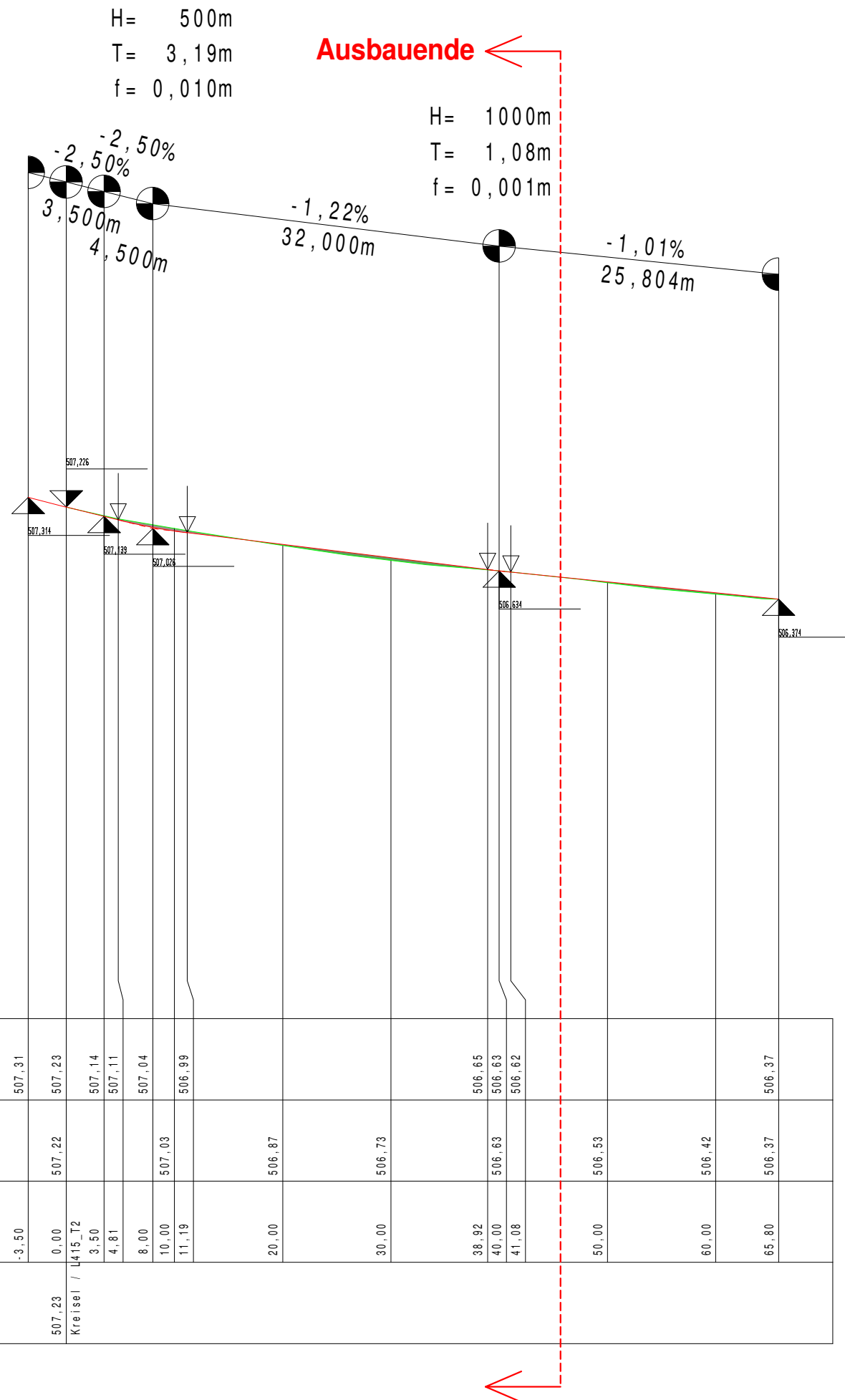
Auftraggeber: Stadt Balingen			
Projektnummer:	21072	Anlage:	2.1
Maßnahme:	Kreisverkehr Balingen L415 - Auf Jauchen		
Planungsstatus:	Ausführungsplanung	Index:	A
Planart:	Längenschnitt Kreisel		
Maßstab:	1:500	Gezeichnet:	em
Planname:	LS Kreisel		
Planmaß:	29,7 cm x 42,0 cm		
Dateipfad:	P:\20000_Gemeinde\21072\Planung-Cad\Längenschnitte\2020-03-31 em 21072 LS Kreisel.GVP		
Ausgefertigt:	Sulz a.N., den 17.04.2020	Anerkannt:	Balingen, den
OHNMACHT ingenieure PLANUNGSTEAM FÜR BAU UND VERMESSUNG		Marktplatz 1 Tel. 07454 94494-0 info@o-ing.de	
		72172 Sulz a. N. Fax 07454 94494-29 www.o-ing.de	



505,00 (NN)

Gradiente	507,70	507,61	507,52	507,49	507,43	507,67	508,19	508,43	508,59	508,67	508,89	509,08	509,28	509,29				
Bestand		507,69			507,83	508,06	508,28	508,48	508,67	508,89	509,08	509,28	509,29					
Station	-3,50	0,00	3,50	4,75	10,00	10,85	13,50	20,00	22,24	30,00	33,88	40,00	46,13	50,00	60,00	70,00	80,00	80,41
Kreuzungen		507,61 Kreisel / L415_T1			507,41 L415_T1 / Radweg													

Auftraggeber: Stadt Balingen			
Projektnummer:	21072	Anlage:	2.2
Maßnahme:	Kreisverkehr Balingen L415 - Auf Jauchen		
Planungsstatus:	Ausführungsplanung	Index:	A
Planart:	Längenschnitt L415 stadteinwärts		
Maßstab:	1:500	Gezeichnet:	em
Planname:	LS L415 stadteinwärts		
Planmaß:	29,7 cm x 42,0 cm		
Dateipfad:	P:\20000_Gemeinde\21072\Planung-Cad\Längenschnitte\2020-03-31 em 21072 LS L415 stadteinwärts.GVP		
Ausgefertigt: Sulz a.N., den 17.04.2020	Anerkannt: Balingen, den		



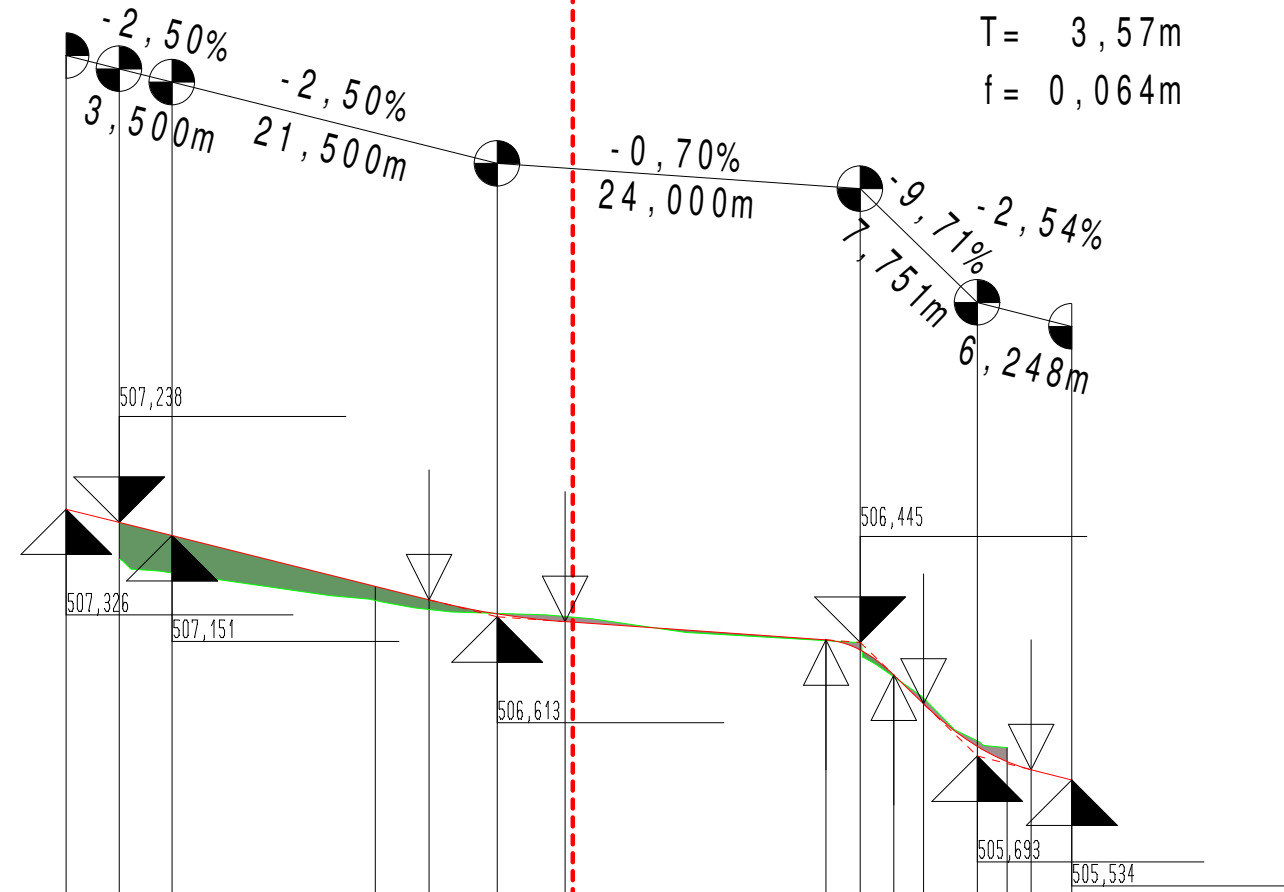
Auftraggeber: Stadt Balingen			
Projektnummer:	21072	Anlage:	2.3
Maßnahme:	Kreisverkehr Balingen L415 - Auf Jauchen		
Planungsstatus:	Ausführungsplanung	Index:	A
Planart:	Längenschnitt L415 stadtauswärts		
Maßstab:	1:500	Gezeichnet:	em
Planname:	LS L415 stadtauswärts		
Planmaß:	29,7 cm x 42,0 cm		
Dateipfad:	P:\20000_Gemeinde\21072\Planung-Cad\Längenschnitte\2020-03-31 em 21072 LS L415 stadtauswärts.GVP		
Ausgefertigt: Sulz a.N., den 17.04.2020		Anerkannt: Balingen, den	
		Marktplatz 1 Tel. 07454 94494-0 info@o-ing.de	
		72172 Sulz a. N. Fax 07454 94494-29 www.o-ing.de	

**Ausbauende
Station 30,00** ←

H= 500m
T= 4,50m
f= 0,020m


H= 50m
T= 2,25m
f= -0,050m

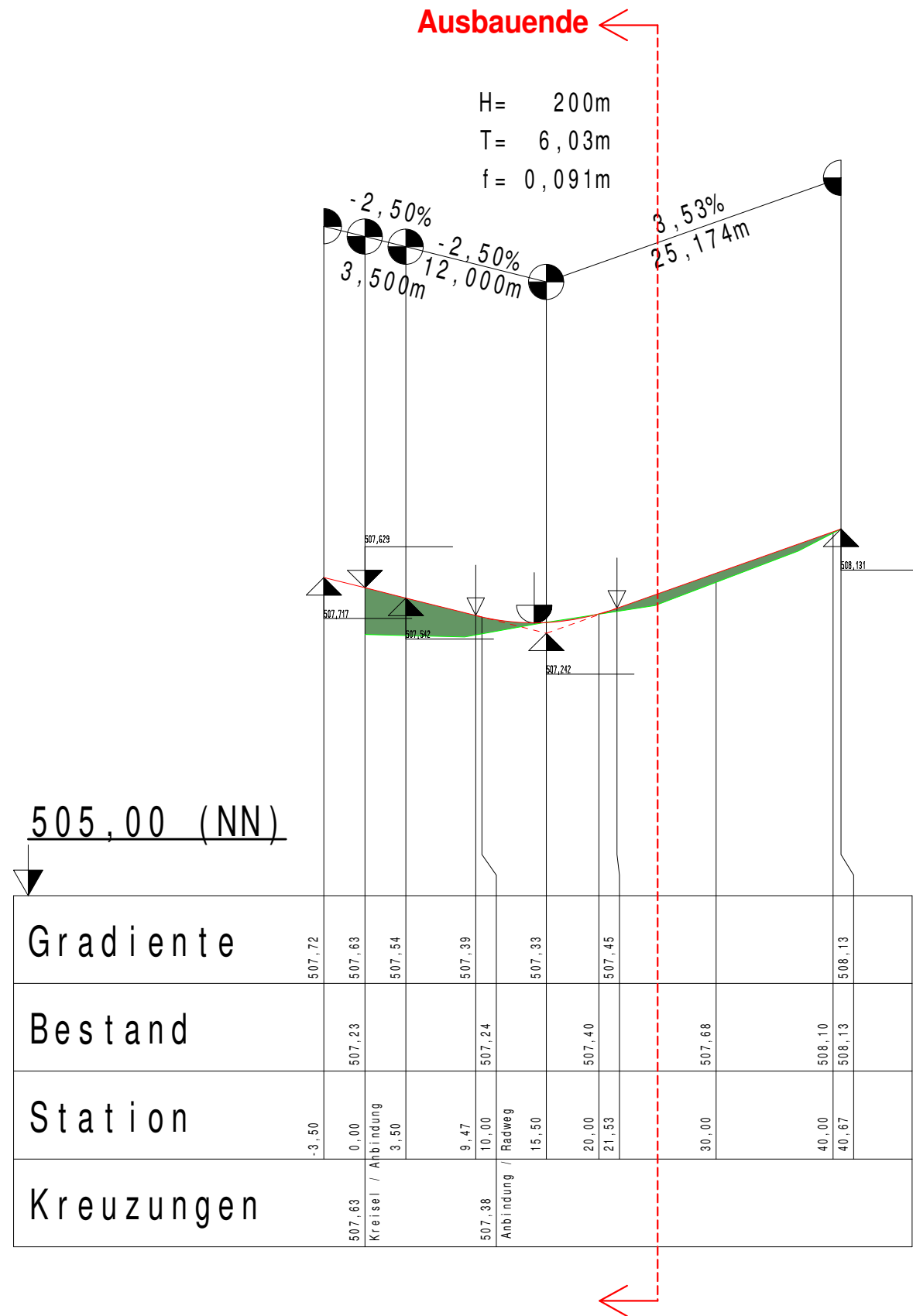
H= 100m
T= 3,57m
f= 0,064m



500,00 (NN)

Gradiente	507,33	507,24	507,15	506,73	506,63	506,58	506,46	506,39	506,23	506,04	505,76	505,60	505,53
Bestand		507,24											
Station	-3,50	0,00	Bauhof neu 3,50				46,75	49,00	51,23	53,20	56,75	58,72	60,32
Kreuzungen	506,99		Kreisel	506,81	Bauhof neu / Hofeinfahrt						505,75		

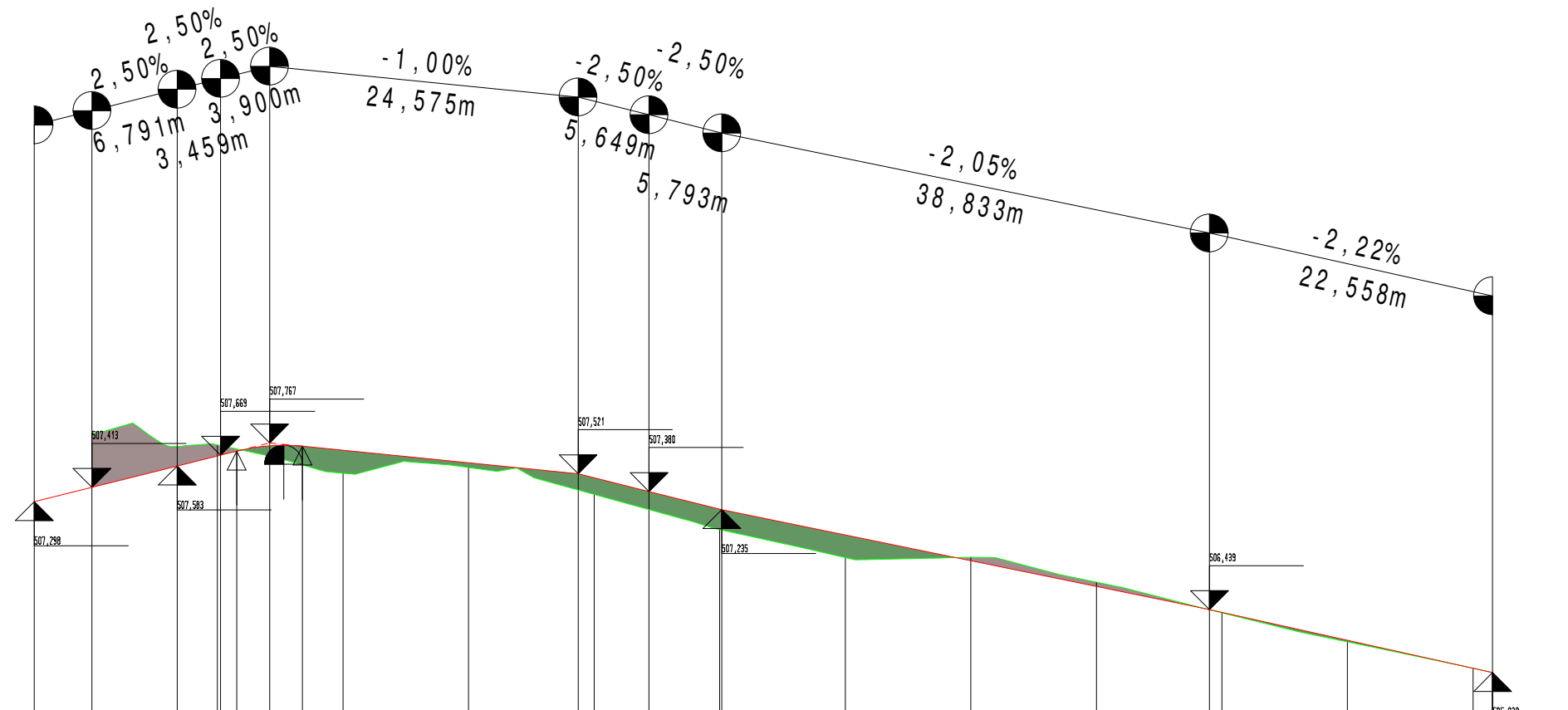
Auftraggeber: Stadt Balingen			
Projektnummer:	21072	Anlage:	2.4
Maßnahme:	Kreisverkehr Balingen L415 - Auf Jauchen		
Planungsstatus:	Ausführungsplanung	Index:	A
Planart:	Längenschnitt Bauhof		
Maßstab:	1:500	Gezeichnet:	em
Planname:	LS Bauhof		
Planmaß:	38,0 cm x 42,0 cm		
Dateipfad:	P:\20000_Gemeinde\21072\Planung-Cad\Längenschnitt\2020-04-20 em 21072 LS Bauhof neu.GVP		
Ausgefertigt:	Sulz a.N., den 17.04.2020	Anerkannt:	Balingen, den
		Marktplatz 1 Tel. 07454 94494-0 Fax 07454 94494-29 info@o-ing.de www.o-ing.de	



Gradiente	507,72	507,63	507,54	507,39	507,33	507,45	507,68	508,10	508,13
Bestand		507,23		507,24		507,40		508,10	508,13
Station	-3,50	0,00	3,50	9,47	10,00	15,50	20,00	21,53	30,00
Kreuzungen		507,63 Kreisel / Anbindung		507,38 Anbindung / Radweg					

Auftraggeber: Stadt Balingen			
Projektnummer:	21072	Anlage:	2.5
Maßnahme:	Kreisverkehr Balingen L415 - Auf Jauchen		
Planungsstatus:	Ausführungsplanung	Index:	A
Planart:	Längenschnitt Anbindung Nord		
Maßstab:	1:500	Gezeichnet:	em
Planname:	LS Anbindung		
Planmaß:	29,7 cm x 42,0 cm		
Dateipfad:	P:\20000_Gemeinde\21072\Planung-Cad\Längenschnitt\2020-03-31 em 21072 LS Anbindung.GVP		
Ausgefertigt: Sulz a.N., den 17.04.2020	Anerkannt: Balingen, den		

H= 150m
 T= 2,62m
 f=-0,023m



502,50 (NN)

Gradiente	507,30	507,41	507,58	507,67	507,70	507,74	507,52	507,38	507,24	506,44	505,94														
Bestand	507,85	507,75	507,74	507,74	507,52	507,57	507,36	507,08	506,85	506,86	506,66	506,41	506,18	505,97	505,94	505,94									
Station	-4,59	0,00	6,79	10,00	10,25	11,53	14,15	16,77	20,00	30,00	38,73	40,00	44,37	50,00	50,17	60,00	70,00	80,00	89,00	90,00	100,00	110,00	111,54	111,56	
Kreuzungen		507,41 L415_T1 / Radweg											507,38 Anbindung / Radweg												

Auftraggeber: Stadt Balingen			
Projektnummer:	21072	Anlage:	2.6
Maßnahme:	Kreisverkehr Balingen L415 - Auf Jauchen		
Planungsstatus:	Ausführungsplanung	Index:	A
Planart:	Längenschnitt Radweg		
Maßstab:	1:500	Gezeichnet:	em
Planname:	LS Radweg		
Planmaß:	29,7 cm x 45,0 cm		
Dateipfad:	P:\20000_Gemeinde\21072\Planung-Cad\Längenschnitte\2019-12-10 em 21072 LS Radweg.GVP		
Ausgefertigt:	Sulz a.N., den 17.04.2020	Anerkannt:	Balingen, den
		Marktplatz 1 Tel. 07454 94494-0 info@o-ing.de	
		72172 Sulz a. N. Fax 07454 94494-29 www.o-ing.de	